



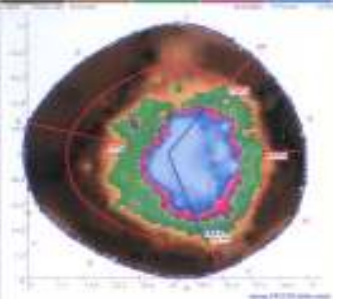


Fällungen Februar 2012

Straße	Standort	Baum-Nr.	Baumart	Stamm-durch-messer in cm	Begründung	Sichtkontrolle	Eingehende Untersuchung*	Foto
August-Bebel-Straße	Grünfläche Ecke Gellertstr.	<b>4699</b>	Eschen-Ahorn	57	massive Schiefelage über Bushaltestelle, Pilzbefall mit Morschung im Stammfußbereich; keine Standsicherheit		X	
August-Bebel-Straße	Grünfläche Ecke Gellertstr.	<b>4700</b>	Eschen-Ahorn	32	Freistellung durch Fällung des Nachbarbaumes, dadurch Gefährdung der Standsicherheit		X	
August-Bebel-Straße	Grünfläche Ecke Gellertstr.	<b>4701</b>	Eschen-Ahorn	23	Freistellung durch Fällung des Nachbarbaumes, dadurch Gefährdung der Standsicherheit		X	
August-Bebel-Straße	Grünfläche Ecke Gellertstr.	<b>04706</b>	Eschen-Ahorn	22	Anfahrsschäden, Zwieselbildung in der Krone, keine Zukunft	X		
Eisenbahnstraße	am Grasnickbrunnen	<b>6123</b>	Linde	67	im Zuge Umgestaltung Grasnickbrunnen	X		

\* Die Eingehenden Untersuchungen zu den Fällungen können in der Stadtverwaltung, FG Straßen und Grünflächen, Zimmer 234 zu den Sprechzeiten eingesehen werden.

Fällungen Februar 2012

Ernst-Thälmann-Straße	87	2531	Birke	38	Baum steht direkt an Mauer und Schuppen und verursacht dort Schäden, nachlassende Vitalität aufgrund Erreichung der Altersgrenze	X		
Park der Jahreszeiten	Bereich Geschwister-Scholl-Straße	5487	Spitz-Ahorn	41	großer Abbruch Teilkrone - diese Wunde kann nicht überwachsen werden - an dieser Stelle latent bruchgefährdet, kleine offene Höhlung am Stammfuß und Stamm ohne Fäule		X	
Park der Jahreszeiten	Bereich zwischen Pflegeheimen	5545	Spitz-Ahorn	75	Schalltomographie in 0,70 cm Höhe: Baum hohl und faul, eingeschränkte Bruchsicherheit, leichte Neigung des Baumes zum Spielbereich		X	

Fällungen Februar 2012

Park der Jahreszeiten	Pflegeheim östlich Müllplatz	6714	Spitz-Ahorn	61	offene Höhlung am Stammfuß ohne Fäule, Schalltomographie in 1,50 m Höhe: Baum hohl und faul, Bruchgefahr		X	
Wiesengrund	Durchgang zur Dr.-W.-Külz-Straße	<b>ohne Nr.</b>	2 Ahorn an der Mauer, 1 Wildwuchs am Gehweg	19	Wildwuchs, keine Zukunft, Zwieselwuchs, zu nah an Mauer	X		
Wilhelmstraße	1	<b>1983</b>	Linde	61	Höhlung am Stammfuß zwischen Wurzelanläufen, Schalltomographie in 0,25 cm Höhe: Baum hohl mit aktiver Fäule, Bruchgefahr		X	